

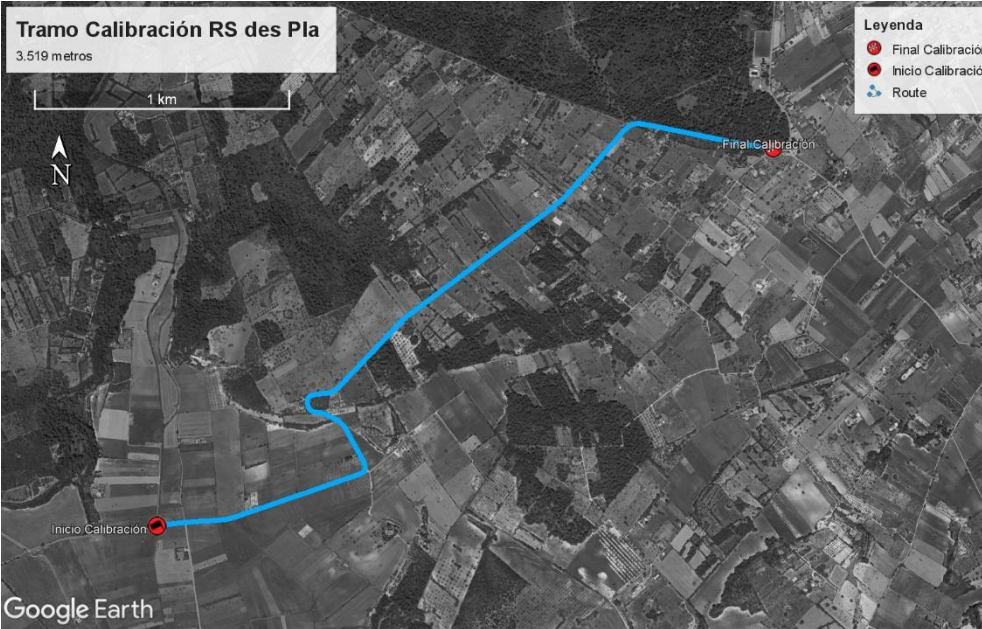


ANEXO REGULARIDAD: RALLYSPRINT D'ES PLA 2025

Artículo 1 – TRAMO DE CALIBRACIÓN

<p>INICIO</p>	 <p>Referencia externa: Inicio barrera derecha Ubicación: https://maps.app.goo.gl/6EfY9yq28uj5Krmh6</p>
<p>FINAL</p>	 <p>Referencia externa: Señal intersección Ubicación: https://maps.app.goo.gl/scVzNaTkvrutdSc66</p>

<p>PLANO GENERAL</p>	 <p>Mapa General del itinerario.</p>
<p>DISTANCIA</p>	<p>3.519 metros</p>
<p>COMPROBACIÓN CALIBRACIÓN</p>	<p>El tramo de calibración también se ha medido en dirección contraria para facilitar su comprobación.</p> <p>Distancia en dirección contraria: 3.523 metros</p>

Artículo 2 – MEDICIONES DE LOS TRAMOS




El vehículo con el que se han medido los tramos equipa 1 sonda con 2 imanes en la rueda trasera derecha.




TRAMO	DISTANCIA EXACTA	CRITERIO DE MEDICIÓN
TC A – Montuiri-Porreres	8.683 metros	Por carril derecho, pegado a la derecha.
TC B – Algaida-Montuiri	9.284 metros	Por carril derecho, pegado a la derecha.

MODIFICACIÓN:

La salida del tramo A se ha modificado, acortando así el tramo en 305 metros.

Artículo 3 – SALIDAS Y METAS TRAMOS




	<p>SALIDA</p>	 <p>Referencia externa: Junta dilatación puente Coordenadas GPS: 39.560512, 2.976948</p>
<p>TC A – Montuiri- Porreres 8.683 metros</p>	<p>PUNTO INTERMEDIO 0.658 metros</p>	 <p>Referencia externa: Señal Precaución Coordenada GPS: 39.560711, 2.973400</p>
	<p>PUNTO INTERMEDIO 2.044 metros</p>	 <p>Referencia externa: Final muro izquierda Coordenada GPS: 39.552706, 2.963247</p>

	<p>PUNTO INTERMEDIO 2.953 metros</p>	 <p>Referencia externa: Inicio valla izquierda Coordenada GPS: 39.550758, 2.972056</p>
	<p>PUNTO INTERMEDIO 4.187 metros</p>	 <p>Referencia externa: Pilar izquierda Coordenada GPS: 39.558640, 2.978959</p>
	<p>PUNTO INTERMEDIO 6.852 metros</p>	 <p>Referencia externa: Señal límite 40 y bicis derecha Coordenada GPS: 39.538866, 2.991796</p>

LLEGADA



Referencia externa: Inicio entrada izquierda
Coordenadas GPS: 39.530395, 3.009094

TC B – Algaida- Montuiri 9.284 metros	SALIDA	 <p>Referencia externa: Pilar Derecha Coordenadas GPS: 39.569882, 2.915239</p>
	PUNTO INTERMEDIO 5.679 metros	 <p>Referencia externa: Esquina inicio caseta izquierda Coordenadas GPS 39.572045, 2.967933</p>
	PUNTO INTERMEDIO 6.300 metros	 <p>Referencia externa: Señal al revés izquierda Coordenadas GPS: 39.574196, 2.973541</p>

LLEGADA



Referencia externa: Final primera entrada izquierda, piedra amarilla
(finca Sabor)

Coordenadas GPS: 39.588487, 2.978651